








# GUÉMÉNÉ-SUR-SCORFF

BIÈRE BOULANGÈRE AU PAYS DE L'ANDOUILLE



▷... POINT DE DÉPART	...✕ DESTINATION
<b>GUÉMÉNÉ-SUR-SCORFF</b>	<b>GUÉMÉNÉ-SUR-SCORFF</b>
 BIÈRE	 DIFFICULTÉ
<b>BLANCHE TONIK</b>	<b>MOYENNE</b> 
 CARTE	↳ DISTANCE
<b>IGN 08180T</b>	<b>10,8 KM</b>
 DÉNIVELÉ	 DURÉE
<b>567 M D+ ET D-</b>	<b>3 H</b>
 CURIOSITÉS	
LA PORTERIE DU CHÂTEAU	



5,0 %  
TENEUR EN  
ALCOOL

LAGER BLANCHE



BLANCHE,  
LÉGÈREMENT TROUBLE

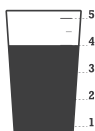


GINGEMBRE,  
CITRON

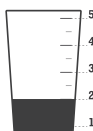


AMERTUME PERSISTANTE,  
GINGEMBRE

AMERTUME



DOUCEUR



loin des foules



forêt



cité de caractère

---

---

# DESCRIPTION DE LA RANDONNÉE

---

---

Si vous êtes amateur de gastronomie, il y a fort à parier que le nom de Guéméné vous soit familier. Cette commune du Morbihan est connue pour être la capitale de l'andouille. Réalisée à base de chaudins de porc, cette spécialité fait la fierté des Guéménois. Même si cette charcuterie se marie bien avec la bière, elle n'est toutefois pas la raison principale de notre visite dans la région. Avec son label « petite cité de caractère », Guéméné-sur-Scorff est un point de départ idéal pour une balade dans la vallée du Scorff, un cours d'eau qui serpente du centre de la Bretagne à la rade de Lorient.

La randonnée débute sur le parking du jardin public<sup>1</sup>, rue Émile Mazé. Suivez cette dernière en direction du centre historique. Lorsque vous atteignez la place Joseph Loth, continuez tout droit en direction de la





mairie et contournez-la par la droite afin de passer devant Les Bains de la Reine<sup>2</sup>, un musée dans lequel on peut admirer une étuve médiévale construite en 1380 pour Jeanne de Navarre. (L'entrée au musée est libre.)

Après avoir contourné la mairie, continuez tout droit sur la rue du Château jusqu'à arriver à la porterie<sup>3</sup>, l'un des derniers vestiges du château encore visibles. Franchissez la porte et continuez sur la rue Joseph Le Calvé. Vous arrivez face à l'église Notre-Dame-de-la-Fosse. Traversez la rue Louis Le Bail puis suivez-la à gauche sur quelques mètres avant de prendre la petite ruelle piétonne du Moulin à votre droite. Au bout de la ruelle, vous rejoignez à nouveau la route principale que vous suivez à droite pour passer devant le Grand Moulin<sup>4</sup>. Au croisement suivant, suivez la D1 à gauche sur environ 150 m puis prenez la première à droite. Lorsque la rue marque un virage à gauche, vous êtes officiellement au début du circuit balisé dit du Meunier<sup>5</sup>. À partir de là, vous suivrez un balisage jaune régulièrement présent. Traversez le pont face à vous et rejoignez les bords du Scorff en suivant la sente à votre gauche. Sur la gauche se trouve le moulin à tan. Transformé en habitation, cet ancien moulin servait autrefois à broyer des chênes pour le tannage des peaux. Continuez à suivre le sentier en ignorant les bifurcations à droite. Après environ 2 km, vous atteignez une petite route sur laquelle vous prendrez à gauche. Peu après, au croisement, empruntez le sentier<sup>6</sup> qui part dans les arbres face à vous (légèrement sur la gauche). Quelques mètres plus loin, vous rejoignez une grande allée qui trace une ligne droite dans la forêt. Remontez-la sur environ 1 km avant d'arriver à une bifurcation<sup>7</sup>. Vous repasserez par là au retour, mais dans un premier temps, poursuivez tout droit pour rejoindre le hameau de Quénépévan.

Une fois parvenu dans le hameau, nous vous conseillons d'y faire un petit tour afin d'admirer les très belles maisons en pierre qui ont, pour la plupart, un puits dans leur jardin. Pour rejoindre la chapelle<sup>8</sup>, suivez le chemin entre les maisons qui se trouvent face à vous lorsque vous arrivez dans le hameau.



Revenez ensuite sur vos pas jusqu'à la bifurcation<sup>7</sup> mentionnée plus tôt et prenez à droite dans le bois. Suivez le balisage jaune à travers cette forêt privée jusqu'à retrouver une route environ 800 m plus loin, que vous suivrez à droite. Ignorez la prochaine bifurcation et franchissez le pont afin de rejoindre la D3. Traversez-la et empruntez le sentier qui se trouve face à vous dans le grand bois. Au croisement, tournez à gauche pour rejoindre Guéméné-sur-Scorff. À l'intersection suivante, prenez à droite puis tout de suite à gauche. Suivez ensuite les balises jaunes pour revenir au lieu-dit du Terminus<sup>9</sup>.

Prenez à gauche sur la D1 et retrouvez l'itinéraire que vous avez suivi à l'aller. Au croisement avec la ruelle du Moulin se trouve à votre droite un ancien lavoir couvert<sup>10</sup>. Ce dernier a été construit en 1851, et un toit lui a été ajouté en 1934 pour faciliter le travail des lavandières.

Depuis le lavoir, continuez sur la rue Louis Le Bail pour revenir au centre de Guéméné-sur-Scorff afin de déguster une bière du Cercle en vente à la maison de l'Andouille<sup>11</sup> ou chez Arôme et Nature<sup>12</sup>.



---

---

# LES BIÈRES DU CERCLE

---

---

En 2008, Élodie et Rémi Le Provost, infirmière et ingénieur agronome, sont tombés amoureux de l'ancienne boulangerie de Lignol et se sont mis à faire du pain « à l'ancienne » dans un four à bois datant de 1920. Amateurs de fermentation, le duo s'est essayé à la bière dès 2012, mais c'est en 2015 que les choses ont pris un tournant : après s'être formée dans l'Est de la France et en Allemagne, Élodie a pris la main sur la partie brasserie. *Les bières du Cercle* sont nées, et elles sont vendues principalement dans leur boulangerie de Lignol. Fin 2020, ils ont franchi un nouveau cap en rachetant une exploitation agricole au Croisty, et Élodie a obtenu le statut d'agricultrice. Désormais, ils cultivent et transforment leurs céréales biologiques. Ils projettent également d'ouvrir une boutique dans leur ferme.

## ADRESSE DE LA BRASSERIE

Les Bières du Cercle  
Rossignol  
56540 Le Croisty  
<https://www.lesbieresducercle.fr>

## OÙ DÉGUSTER LA BIÈRE ?

Vente à emporter uniquement.

## OÙ ACHETER LA BIÈRE ?

**La Maison de l'andouille**  
5, rue Bellevue  
56160 Guéméné-sur-Scorff

**Arôme et Nature**  
12, rue Joseph Pères  
56160 Guéméné-sur-Scorff

**Bara Mod Kozh**  
Boulangerie d'Élodie et Rémi  
9, place Corentin le Floch  
56160 Lignol

