


SILLY

LE LONG DE LA SILLE



▷... POINT DE DÉPART

BRASSERIE DE SILLY

🍺 BIÈRE

SILLY SCOTCH

📍 CARTE IGN

IGN 38/8N

CARTE TOPOGRAPHIQUE
1:10 000

🔍 CURIOSITÉS

CHÂTEAU DE THORICOURT,
FROMAGES DE THORICOURT

...× DESTINATION

BRASSERIE DE SILLY

📏 DIFFICULTÉ

**MOYEN
21,7 KM**

🕒 DURÉE DE LA RANDONNÉE

5H30

~ DÉNIVELÉ

MONTÉE 190 M
DESCENTE 190 M



8,0 %
TENEUR EN
ALCOOL

SCOTCH ALE –
WEE HEAVY



ROUGE CUIVRÉE ET
MOUSSE BEIGE

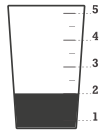


BRIOCHE, RAISIN SEC,
FRAMBOISE

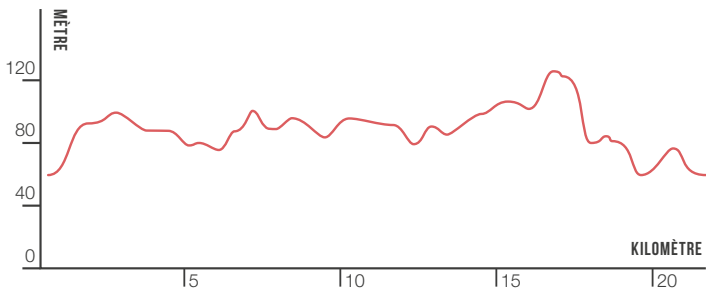
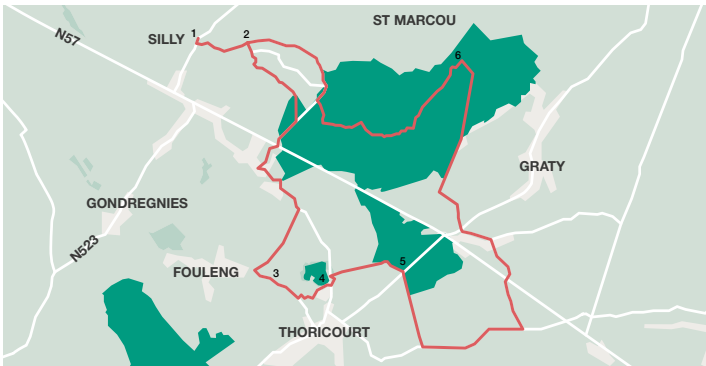
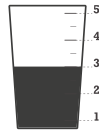


GÉNÉREUX, CAMEL,
MIEL, PRUNEAU,
MALT TORRÉFIÉ

AMÈRE



DOUCE



DESCRIPTION DU PARCOURS

À la fois champêtre et sylvestre, cette balade variée vous dévoilera des trésors de la région, notamment le château de Thoricourt. Depuis le café de la brasserie de Silly¹, dirigez-vous vers la place communale et tournez à gauche par l'étroite ruelle « Rue du Notariat » qui se transforme en sentier. Ne manquez pas de tourner vers la droite en suivant les marques jaunes et rouges du GRP 123. Vous sortez du sentier et vous êtes face à une chapelle² au milieu de plusieurs rues. Prenez à droite, toujours en suivant le GRP 123. Continuez par la rue d'en Haut qui vous emmènera dans le bois de Silly, autrement appelé le Maquis de Saint-Marcoult. Lors de la Seconde Guerre mondiale, des habitants de l'entité de Silly ont aidé des aviateurs et résistants qui se cachaient dans le maquis. À MaquiStory, dans la chapelle de Saint Marcoult, un musée retrace l'histoire de la résistance locale.

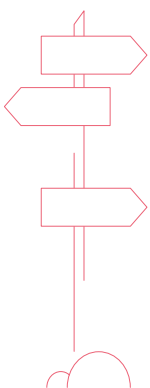


Le sentier croise une route ; empruntez-la en tournant à droite et continuez jusqu'à la chaussée. Traversez la chaussée, faites quelques pas vers la droite et empruntez le petit sentier qui monte et qui devient une route à son tour. Continuez jusqu'au bout de la route. Là, arrêtez de suivre les traces jaunes et rouges du GRP en tournant à gauche. À la prochaine intersection, prenez à droite vers Thoricourt. Ensuite,

prenez une seconde fois à droite dans la rue d'Acquegnée, vers les « Fromages de Thoricourt »³. À la petite chapelle, prenez à gauche. 300 mètres plus loin, la fromagerie de Thoricourt se trouve sur votre gauche. Après 300 m, tournez à gauche en direction du point nœud vélo 84.

Au bout de la ruelle, vous serez au coin du château de Thoricourt⁴. Prenez à gauche et après le château, empruntez la ruelle sur la droite. Vous suivez maintenant le GR121.

Vous longez un bois à gauche. Vous arrivez à un mémorial dédié à un résistant de Graty⁵. Traversez la rue du Noir Jambon avec prudence pour emprunter un chemin de terre continuant à longer le bois.



Vous sortez du chemin de terre pour arriver à un croisement de route asphaltée, prenez à gauche : vous avez quitté les traces du GR. Prenez la seconde à gauche, sur le chemin de la Secrée.



Arrivé à la chaussée de Lessines, traversez-la pour emprunter le chemin de la Loge. Continuez pendant 1,2 km jusqu'à l'intersection avec la rue de Thoricourt, puis allez tout droit en empruntant le sentier à travers champs longeant les pylônes électriques.

Au niveau de l'habitation, le chemin vire sur la gauche pour rejoindre ensuite la rue du Veneur que vous poursuivez sur la droite. Longez le bois d'Enghien et ne prenez aucune des sentes qui entrent dans le bois. Attendez le chemin Royal gravillonné qui quitte la route et va vers la gauche. Continuez sur le Chemin Royal jusqu'à ce que vous croisiez les traces du GRP 123, prenez alors à gauche.

À la chapelle des Affligés⁶, prenez à gauche. Prenez ensuite à droite le chemin public indiqué par le bonhomme en bois, puis le sentier public du Bois de Ligne vous faisant traverser une propriété privée.

N'empruntez pas les voies privées, restez sur le sentier et toujours en suivant les traces du GRP 123. Le bois se couvre d'un parterre de jacinthes bleues vers avril-mai. Le sentier débouche sur une ruelle, empruntez-la par la gauche. Ensuite, prenez le sentier à droite. Prenez la prochaine à droite et vous arrivez sur la rue Brunfaut. Continuez par la droite. À la prochaine intersection, allez tout droit. Continuez sur la rue Brunfaut qui devient la rue de Saint-Marcoult pendant 1,6 km jusqu'à rejoindre la chapelle du début située à l'intersection de plusieurs routes. Empruntez de nouveau le sentier et revenez à la brasserie par le même chemin.





BRASSERIE DE SILLY

Dans le village du même nom, la brasserie de Silly est installée depuis 1850. Initialement, la brasserie était une ferme, « La cense de la tour », dont le nom figure aujourd'hui sur les étiquettes. La ferme s'est entièrement consacrée à la bière avec le temps. Traversant les âges, elle a gardé un savoir-faire artisanal et offre une gamme étendue. Avec plus de 25 000 hectolitres par an, Silly s'exporte très bien internationalement. Des visites sont organisées régulièrement et le troquet de la brasserie est tout à fait typique. Chaque fin d'année une version Scotch vieillie en fûts de chêne est proposée en bouteille de 75 cl : ne manquez pas d'y goûter...

BRASSERIE HOPPY – BRASSERIE DE SOIGNIES

Une micro-brasserie qui a toujours brassé en amateur et qui est située dans le village de Neufvilles, à 18 min en voiture de la brasserie de Silly. Elle propose notamment la bière bleue de Soignies, clin d'œil aux célèbres carrières de pierres bleues à Soignies et colorée naturellement par l'ajout d'algues bleues.



INFORMATIONS PRATIQUES

Brasserie Hoppy

Rue Caulier 12A, 7063 Neufvilles

Visite sur rendez-vous

www.brasseriehoppy.be

Drink Vantigham

Grossiste en boissons proposant des bières locales (dont la brasserie Hoppy)

Chaussée de Ghislenghien 29, 7830 Silly

drink-vantigham.be

Fromage de Thoricourt

Chem. de Fouleng 16, 7830 Silly

Ouvert les lundi, mardi, vendredi, samedi de 11h00 à 18h30

www.fromagesdethoricourt.be

Brasserie de Silly

Rue Ville Basse 2 + 8, 7830 Silly

Café ouvert tous les jours de 10h00 à 22h00 sauf le mercredi

Visite de la brasserie sur demande

www.silly-beer.com

Transports en commun

Depuis Bruxelles, prendre le train jusqu'à Silly (35 min), puis prendre un bus (n°27) et s'arrêter à Silly Place (4 min). La fréquence des bus est assez faible. Sinon depuis la gare, vous pouvez marcher 25 min pour arriver à la brasserie.

