

WAIMES

AU SOMMET DE LA BELGIQUE



▷... POINT DE DÉPARTX DESTINATION
BELGIUM PEAK BEER	BELGIUM PEAK BEER
BIÈRE	DIFFICULTÉ
LA PEAK IPA	MOYEN
CARTE IGN	11 KM
50/1-2	DURÉE DE LA RANDONNÉE
CARTE TOPOGRAPHIQUE 1:25 000	3H30
CURIOSITÉS	DÉNIVELÉ
CASCADE DU BAYEHON, SIGNAL DE BOTRANGE, POINT DE VUE SUR LA FAGNE WALLONNE	MONTÉE 180 M DESCENTE 180 M



6,5 %
TENEUR EN
ALCOOL

IPA



CLAIR

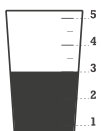


AGRUMES,
HOUBLON AROMATIQUE

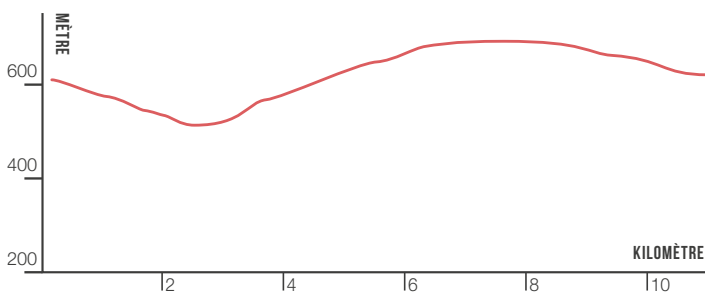
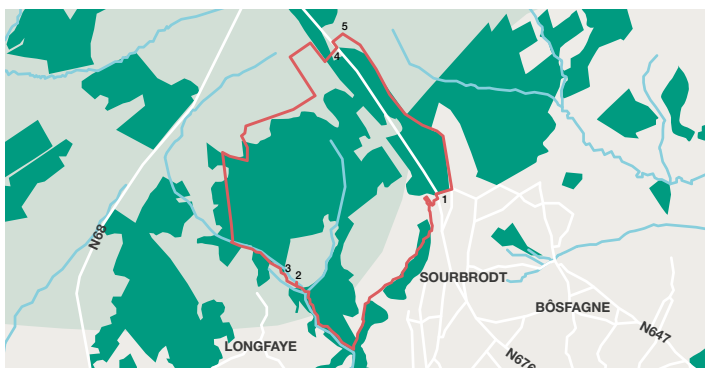
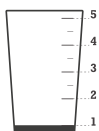


AGRUMES,
FRUITS EXOTIQUES

AMÈRE



DOUCE



DESCRIPTION DU PARCOURS

Découvrez le toit de la Belgique et ses paysages magnifiques : torrents, caillebotis, cascade et vues typiques des landes marécageuses et tourbeuses des Hautes-Fagnes.

Gagnez la terrasse à l'arrière de la brasserie Peak¹, c'est là que débute votre balade. Les chemins peuvent être boueux et glissants : pensez à vous équiper en conséquence. Rejoignez le chemin en contrebas de la brasserie et remontez à droite sur 80 mètres.

Prenez à gauche le petit caillebotis et engagez-vous sur le sentier dans les arbustes. Après quelques centaines de mètres, au croisement des chemins, continuez tout droit dans le bois. Empruntez le pont et descendez dans la forêt de sapins sur les caillebotis. Attention, ils peuvent être assez glissants par temps humide. Au croisement, prenez le sentier tout droit sur la rive droite du ruisseau.

Le chemin longe le ruisseau sur 2 kilomètres tantôt à gauche, tantôt à droite, jusqu'au confluent des rivières du Ghâster et du Bayehon.



Au confluent, remontez le chemin carrossable à droite (le long du Bayehon) sur 1 kilomètre, continuez tout droit jusqu'à une intersection où vous prendrez à gauche, tout en longeant le ruisseau. Passez le pont et montez à gauche sur un chemin en pente raide pour aboutir après 150 mètres à la cascade du Bayehon². Descendez admirer cette cascade avant de reprendre votre balade.

Après la cascade, remontez le chemin jusqu'à l'embranchement et prenez à droite jusqu'à hauteur d'un kiosque³. Prenez le petit sentier à gauche qui passe entre ce kiosque et le ruisseau.



Après un passage sur des caillebotis, vous arrivez à un carrefour (et une table de pique-nique). Continuez tout droit. À l'intersection 250 mètres plus loin, prenez le petit pont sur votre droite puis directement à gauche sur un large chemin. Continuez tout droit pendant 1 km. Arrivé à une intersection, tournez à droite. Continuez pendant 250 mètres puis tournez à gauche. Continuez le chemin jusqu'à atteindre une barrière et là, prenez à gauche. Allez tout droit à la prochaine intersection. Ensuite, tournez à droite.

À l'orée du bois, prenez à droite et longez la forêt de sapins pendant 250 mètres avant de tourner à gauche et arrivez, dans une centaine de mètres, au sommet le plus haut de Belgique : le Signal de Botrange⁴. À 694 mètres, vous pouvez encore monter les quelques marches de la butte Baltia. Empruntez le passage piéton pour traverser la grand-route et rejoindre le sentier qui va vous mener à un magnifique point de vue sur la Fagne wallonne⁵.

Tournez à droite et longez la Fagne. Vous trouverez quelques panneaux d'explication sur sa biodiversité. À la fin de la Fagne wallonne, à l'intersection, continuez tout droit en vous enfonçant dans les bois. Continuez jusqu'à l'intersection avec la rue d'Averscheidt. Descendez vers la droite pour atteindre la brasserie.

BRASSERIE BELGIUM PEAK BEER

La brasserie est née en 2016 et est située au plus haut point de Belgique dans un cadre naturel incroyable. Elle propose des bières brassées à l'eau des Hautes-Fagnes mais aussi une bière aux myrtilles, fort répandues dans la région.

N'hésitez pas à jeter un coup d'œil aux éditions limitées : la Summer, la Winter, les Barrel aged...

INFORMATIONS PRATIQUES

Brasserie Peak Beer

Rue de Botrange 123, 4950 Sourbrodt

Espace dégustation et cuisine du mercredi au dimanche de 11h à 20h

Visite sur réservation

Infos sur peakbeer.be